





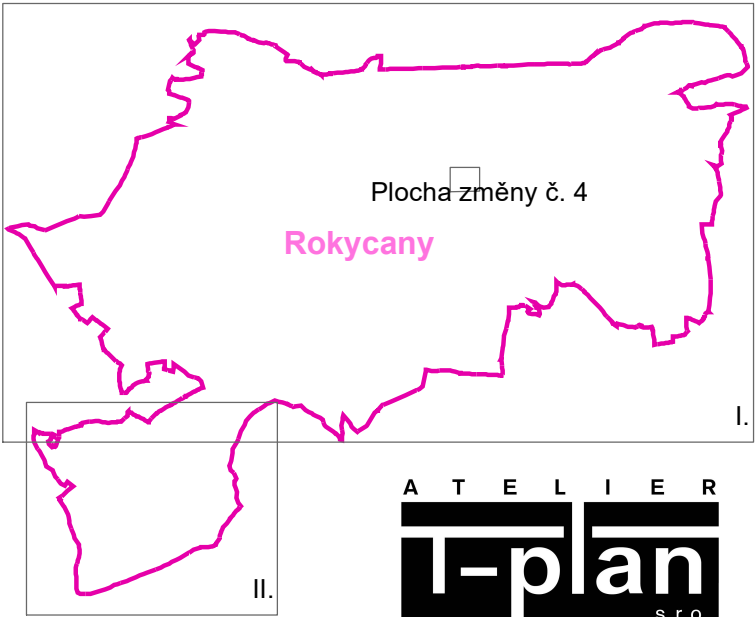
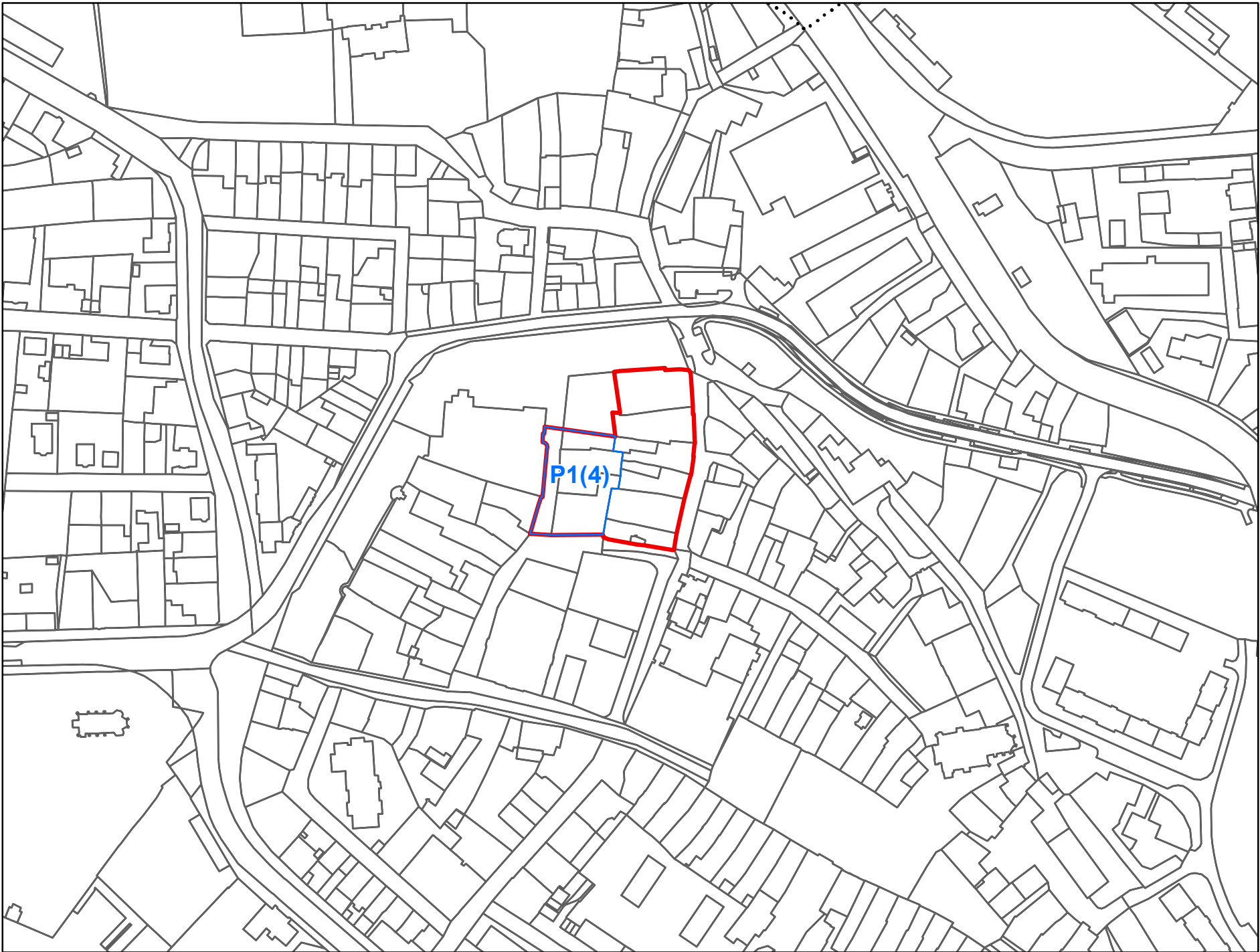
# ÚZEMNÍ PLÁN ROKYCANY

## ZMĚNA Č. 4

NÁVRH PRO VEŘEJNÉ PROJEDNÁNÍ  
ZÁKLADNÍ ČLENĚNÍ ÚZEMÍ  
1 : 2 880

### ZMĚNA Č. 4 ÚP

-  hranice měněného území
-  vnitřní kresba parcel
-  hranice parcel
-  plocha přestavby



0 50 100 200 m



A T E L I E R  
**T-plan**  
s. r. o.

2023