

KATASTRY
PARCELNÍ ČÍSLA
DRUH POVRCHU
VZDÁL. OBJEKTŮ A VRCHOL. BODŮ
OZNAČENÍ VRCHOLOVÝCH BODŮ

MĚŘÍTKA 1:100/100

REVITALIZACE PARKU
MARIE RESTITY
302 VODP

OSA POTRUBÍ

KÓTA UPRAVENÉHO TERÉNU

HLOUBKA VÝKOPU

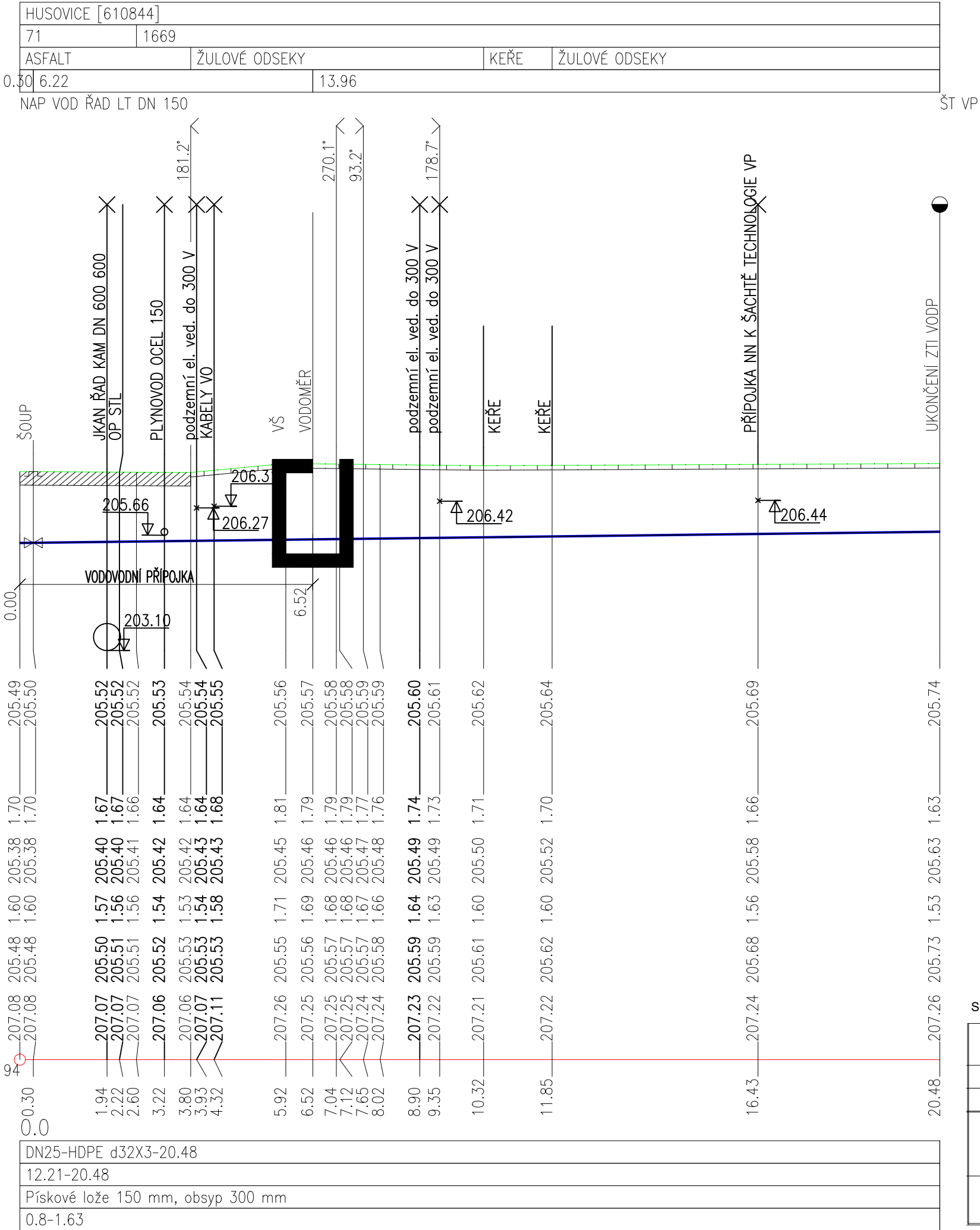
KÓTA VÝKOPU

HLOUBKA DNA POTRUBÍ

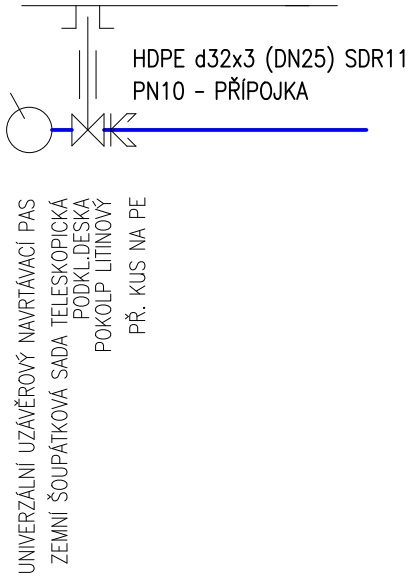
KÓTA DNA POTRUBÍ

KÓTA PŮVODNÍHO TERÉNU
SROVNÁVACÍ ROVINA

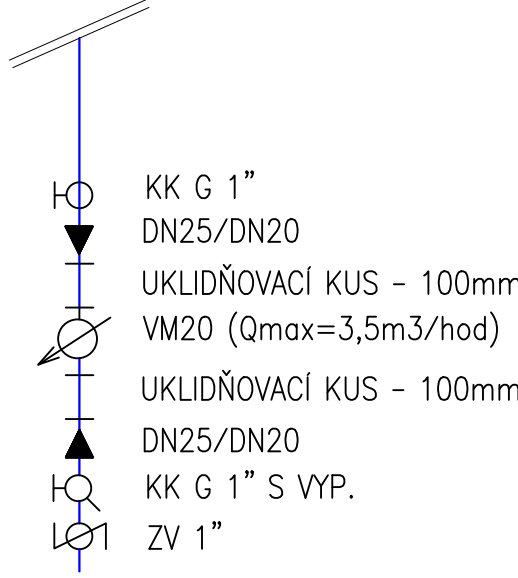
STANIČENÍ [km/m]
DN[mm]-MATERIÁL-DÉLKA[m]
SKLON[?]-DÉLKA[m]
ULOŽENÍ
PRŮTOK[l/s]-RYCHLOST[m/s]



DETAIL NAPOJENÍ



SCHEMA VODOMĚRNÉ SESTAVY:



PŘED SAMOTNOU REALIZACÍ STAVBY JE NUTNÉ OVĚŘIT HLOUBKY VŠECH
STAVBOU DOTČENÝCH SÍTÍ A DODRŽET POŽADAVKY ČSN 73 6005!

SO 302 PŘÍPOJKY VODOVODU A KANALIZACE

ZODPOVĚDNÝ PROJEKTANT: Eva Wagnerová	AUTORKY PROJEKTU: Ing. arch. Zdeňka Vydrová Ing. Eva Wagnerová	VYPRACOVAL: Ing. Eva Patočková	Eva Wagnerová		
LOKALITA: Bmo-Husovice, park Marie Restituty			Tomešova 1, 602 00, Brno		
OBJEDNATEL: ÚMČ Brno - sever, Bratislavská 70, 601 47 Brno			tel/ fax 543 215 577, ewa@volny.cz		
Revitalizace parku Marie Restituty II. etapa - část B			DATUM	10/2025	PARÉ:
			ZAK.ČÍSLO		
			STUPEŇ	DVZ/DPS	
PODÉLNÝ PROFIL VODOVODNÍ PŘÍPOJKY			FORMÁT:	MĚŘÍTKO:	PŘÍL.Č.: 03a
			2A4	1:100/100	